

חוק התכנון והבנייה, התשכ"ה - 1965

תכנית מתאר מקומית

מס' 418-0587998

הסדרת זכויות לאורך רחוב
יהושוע בן נון במגרשים
שבהם בוצעה הפקעה

תשריט מצב מוצע	גיליון 1 מתוך 1	1
מחוז	מרכז	
מרחב תכנון מקומי	ראש העין	
רשות מקומית	ראש העין	
ישוב	ראש העין	
תכנית בסמכות	מקומית	
איחוד וחלוקה	ללא איחוד וחלוקה	
היתרים או הרשאות	תכנית שמכנה ניתן להציא היתרים או הרשאות	
מונה תדפיס התשריט	6	
מועד הפקעה	26/06/2018	12:00
שטח התכנית	16062 דונם	קנה מידה 1:1250
אישורים		

שמות*	
מגיש התכנית	רשות מקומית תאגיד: עיריית ראש העין
עורך ראשי	גילה חמו זכאי תאגיד: ראש העין
יזם	רשות מקומית תאגיד: עיריית ראש העין

בעלי עניין בקרקע*	שנים שונים
אחר	תאגיד: ראש העין


טבלת גושים וחלקות*			
מספר גוש	כל הגוש	מספרי חלקות בשלמותן	מספרי חלקות בחלקיתן
4274	חלק	20-21	23-31.95

* הרשימה המלאה מפורטת בהוראות התכנית / בהודעה שפורסמה בעיתונות וברשומות

הריני מצהיר בזאת כי המפה הטופוגרפית/המצבית המהווה רקע לתכנית זו, נערכה על ידי ביום 15.11.2017 והיא הוכנה לפי הוראות נוהל מבא"ת ובהתאם להוראות החוק ולתקנות המודדים שבתוקף. דיוק הקו הכחול והקדסטר: מדידה אנליטית מלאה ברמת תצ"ר

שם המודד	לייפמן לאוניד	832
מספר רשיון	חתימה	תאריך

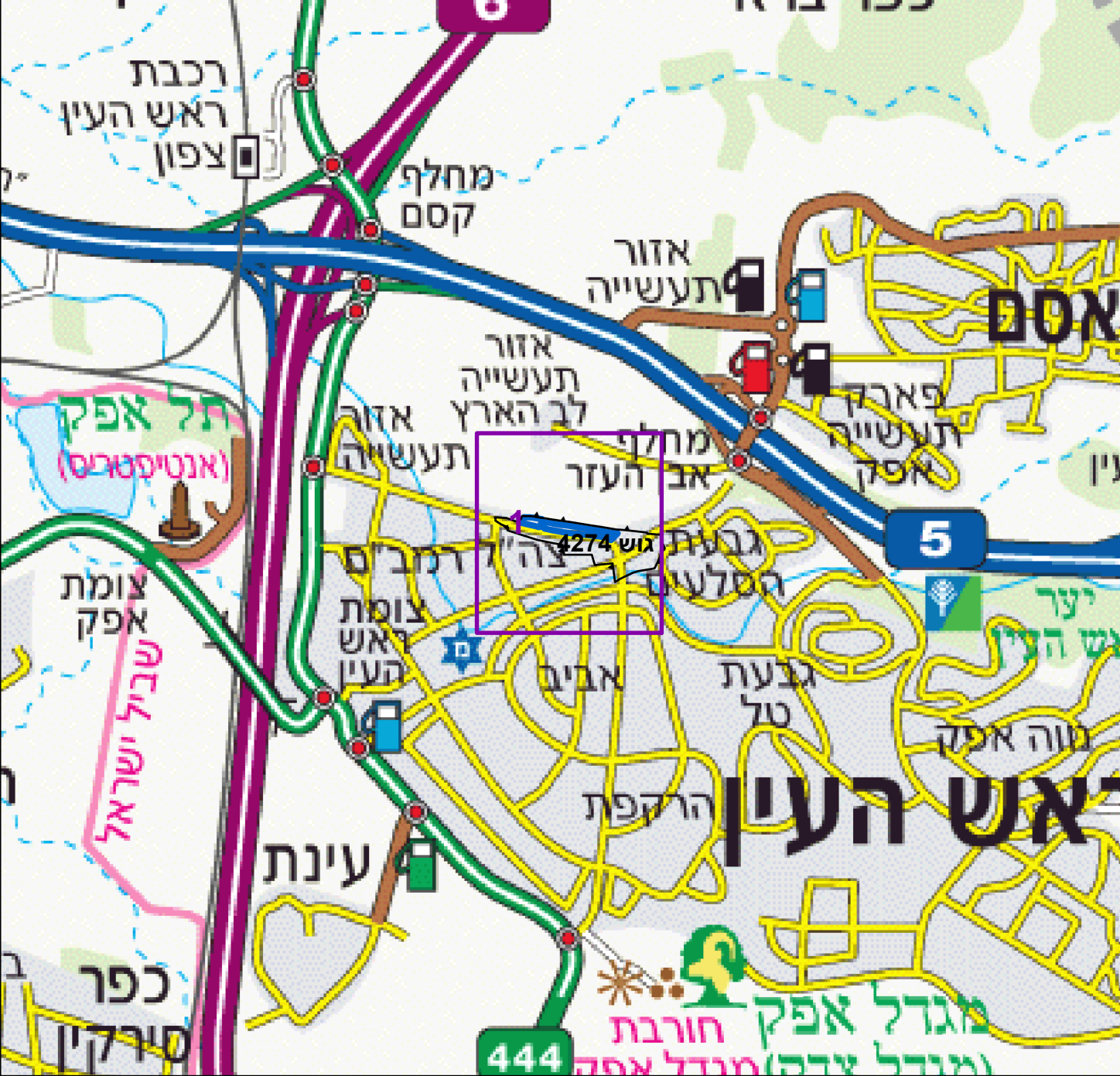
מקרא




מקרא מפת מדידה



תרשים התמצאות - קנ"מ 1:30000



תרשים סביבה - קנ"מ 1:7500



מסלול רכב טופיש סומת לויג

ממ/038

א/65 קמ"ר

אפ/2000

