

חוק התכנון והבנייה, התשכ"ה - 1965

תכנית מפורטת

מס' 418-0494120

רנ/מק/271 - איחוד וחלוקה ברחוב הגליל 5

תשריט מצב מוצע		גיליון 1	מתוך 1
מחוז	מרכז		
מרחב תכנון מקומי	ראש העין		
רשות מקומית	ראש העין		
ישוב	ראש העין		

תכנית בסמכות	מקומית
איחוד וחלוקה	איחוד /או חלוקה ללא הסכמת כל הבעלים בכל תחום התכנית/בחלק מתחום התכנית
היתרים או הרשאות	תכנית שמכוחה ניתן להוציא היתרים או הרשאות

מונה תדפיס התשריט	25
מועד הפקה	03/08/2019
שטח התכנית	1.468 דונם קנה מידה 1:250

אישורים בתכנית מס' 418-0494120

שמות*	
מגיש התכנית	רשות מקומית תאגיד: עיריית ראש העין
מגיש התכנית	עזרי אלירמי תאגיד:
עורך ראשי	עינב קוה-יאיר תאגיד: קוה-יאיר
יזם	עזרי אלירמי תאגיד:

בעלי עניין בקרקע*	
חוכר	עזרי אלירמי תאגיד:

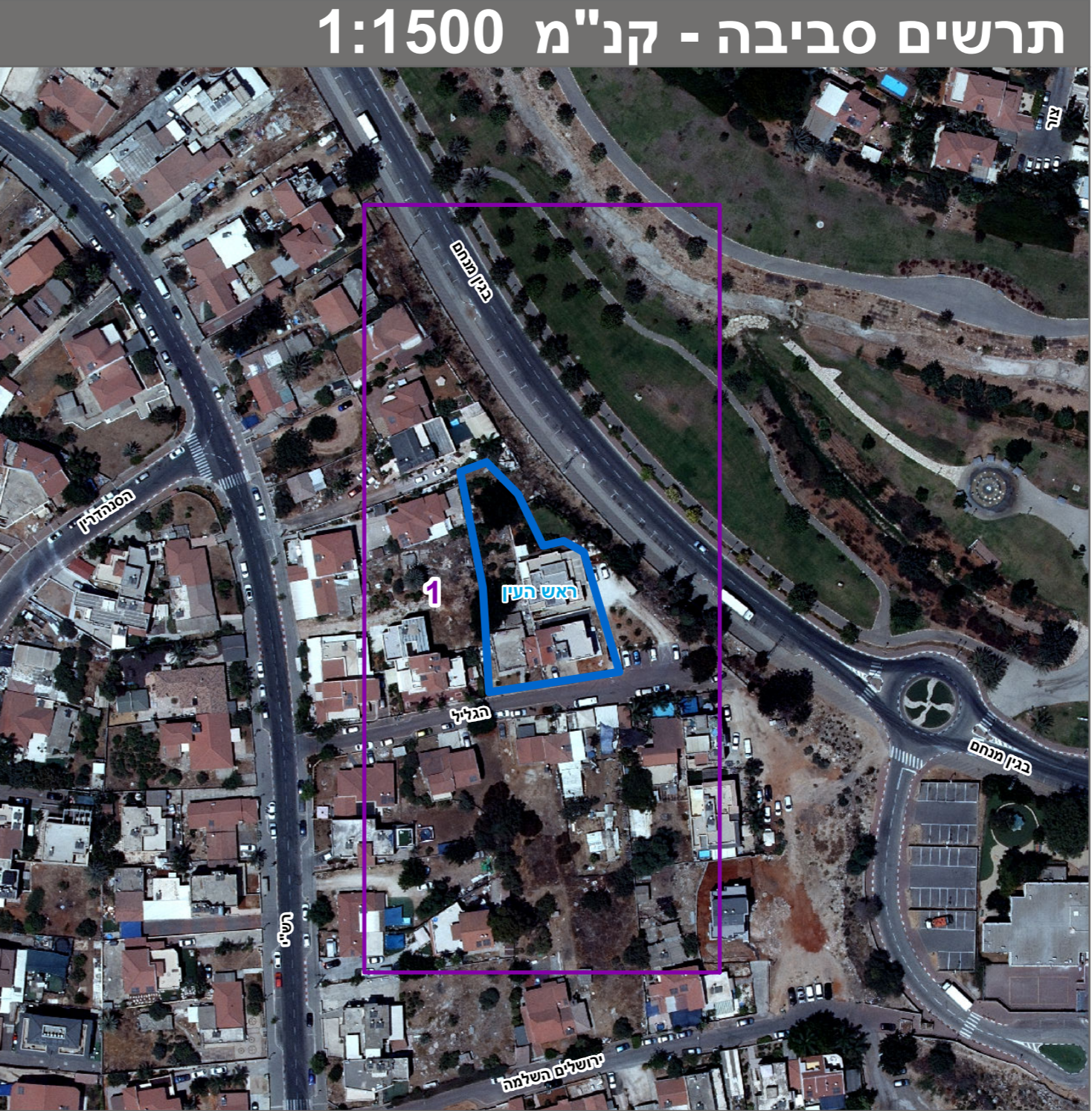
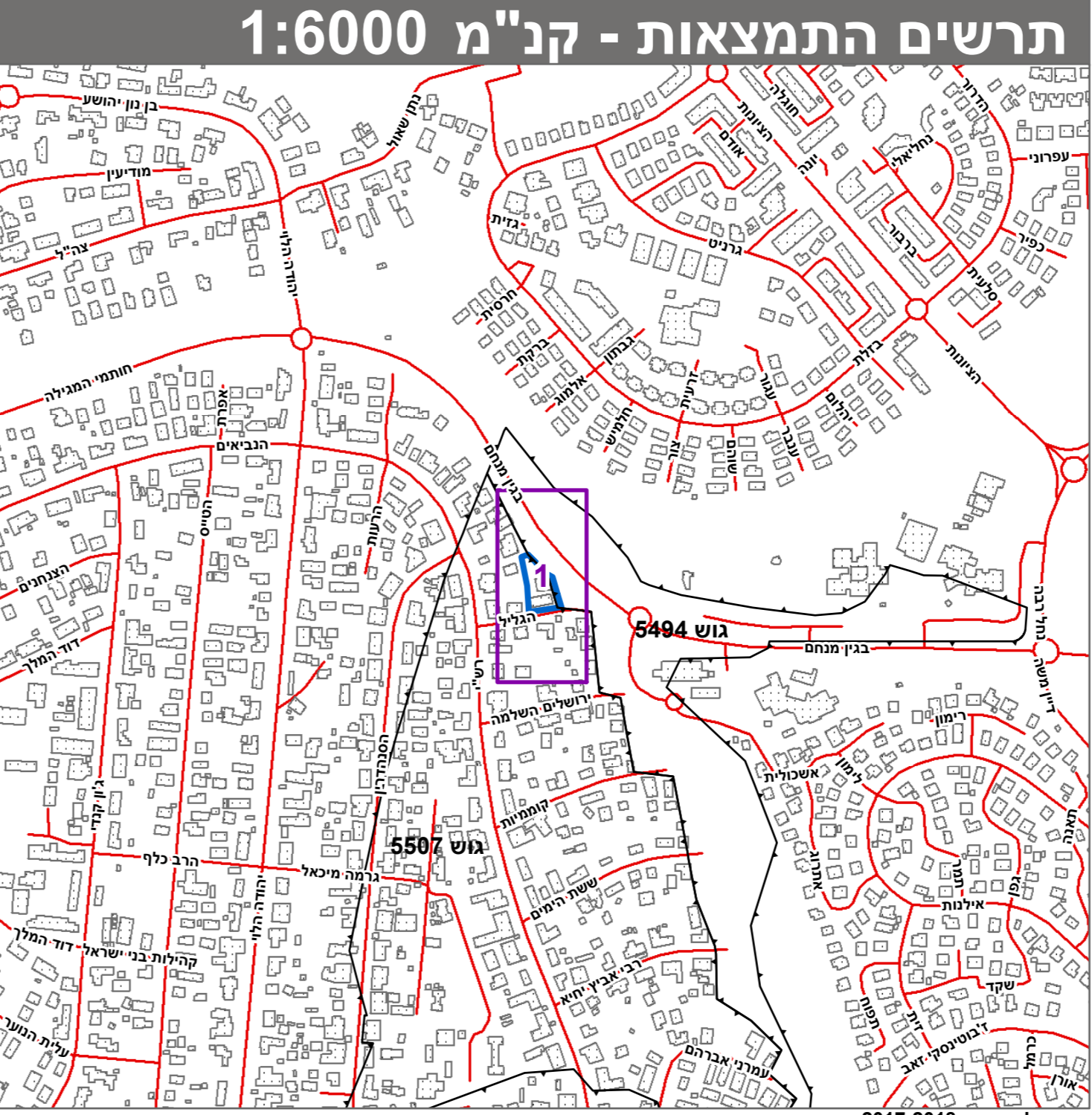
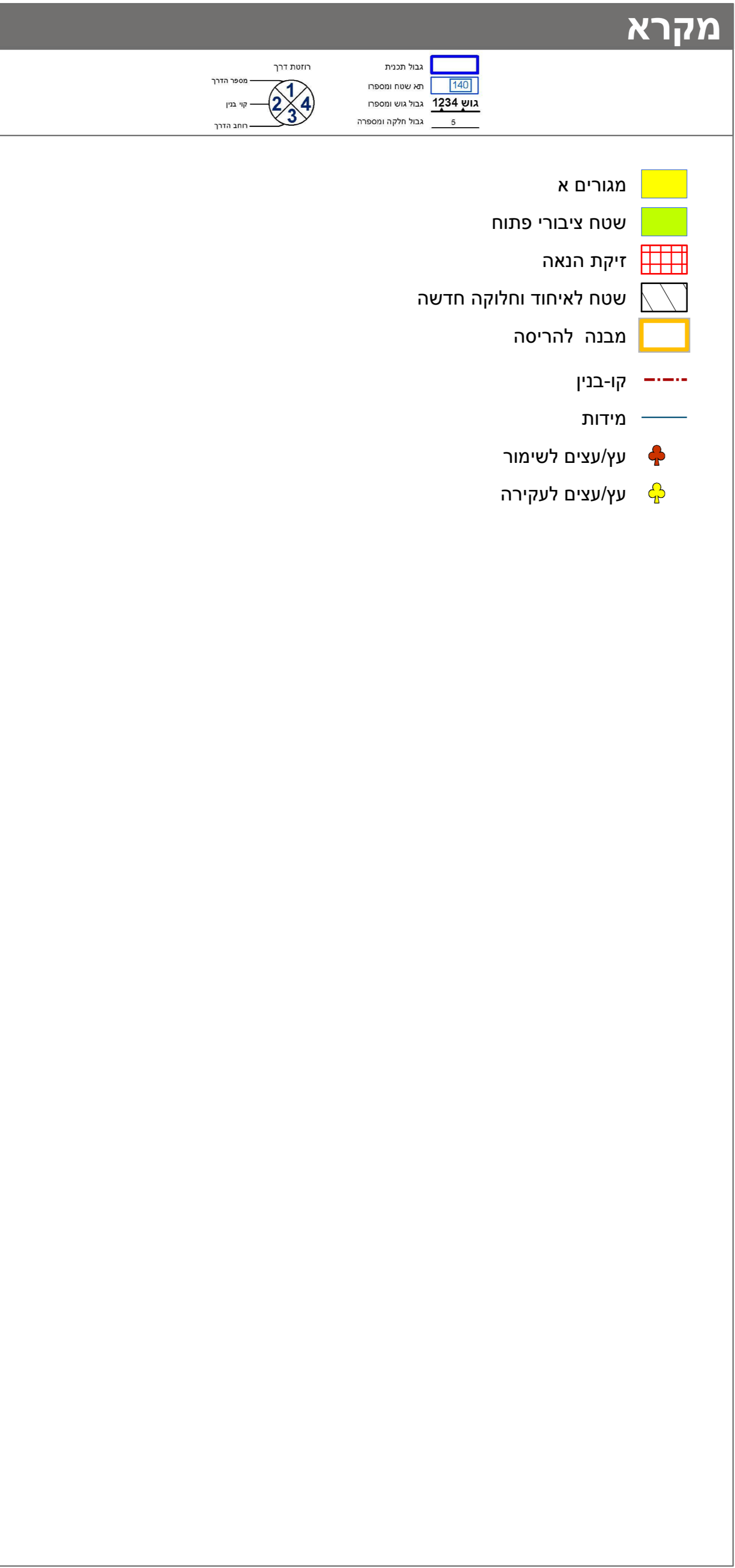
טבלת גושים וחלקות*			
מספר גוש	כל חלק הגוש	מספרי חלקות בשלמותן	מספרי חלקות בחלקיות
5494	חלק		13
5507	חלק		48

* הרשימה המלאה מפורטת בהוראות התכנית / בהודעה שפורסמה בעיתונות וברשומות

הריני מצהיר בזאת כי המפה הטופוגרפית/המצבית המהווה רקע לתכנית זו, נערכה על ידי ביום 11.02.2019 והיא הוכנה לפי הוראות נוהל מבא"ת ובהתאם להוראות החוק ולתקנות המודדים שבתוקף. דיוק הקו הכחול והקדסטר: מדידה אנליטית מלאה ברמת תצ"ר

לייפמן לאוניד	832	שם המודד
מספר רישיון	מספר רישיון	תאריך
חתימה	חתימה	תאריך

מספר תכנית: 418-0494120 מספר רישיון תשריט: 25



38.25 ס"מ