מצב מאושר

נספח לתכנית מס' 418-0829978

רחוב הרב דוד חג'בי
שינוי יעוד לשפ"פ

גליון 1 מתוך 1

תחולה	רקע
תיאור	
תאריך עריכת הנספח	12/05/2020
קנ"מ	1:500
תרשימים נוספים	קנ"מ
שם תרשים	מפת התמצאות 1:5,000
שם תרשים	-
שם תרשים	-

שמות וחתימות:

עורך הנספח	שם: ענב קוה-יאיר תאגיד: -	חתימה:

מצב מאושר
קנ"מ 1 : 500

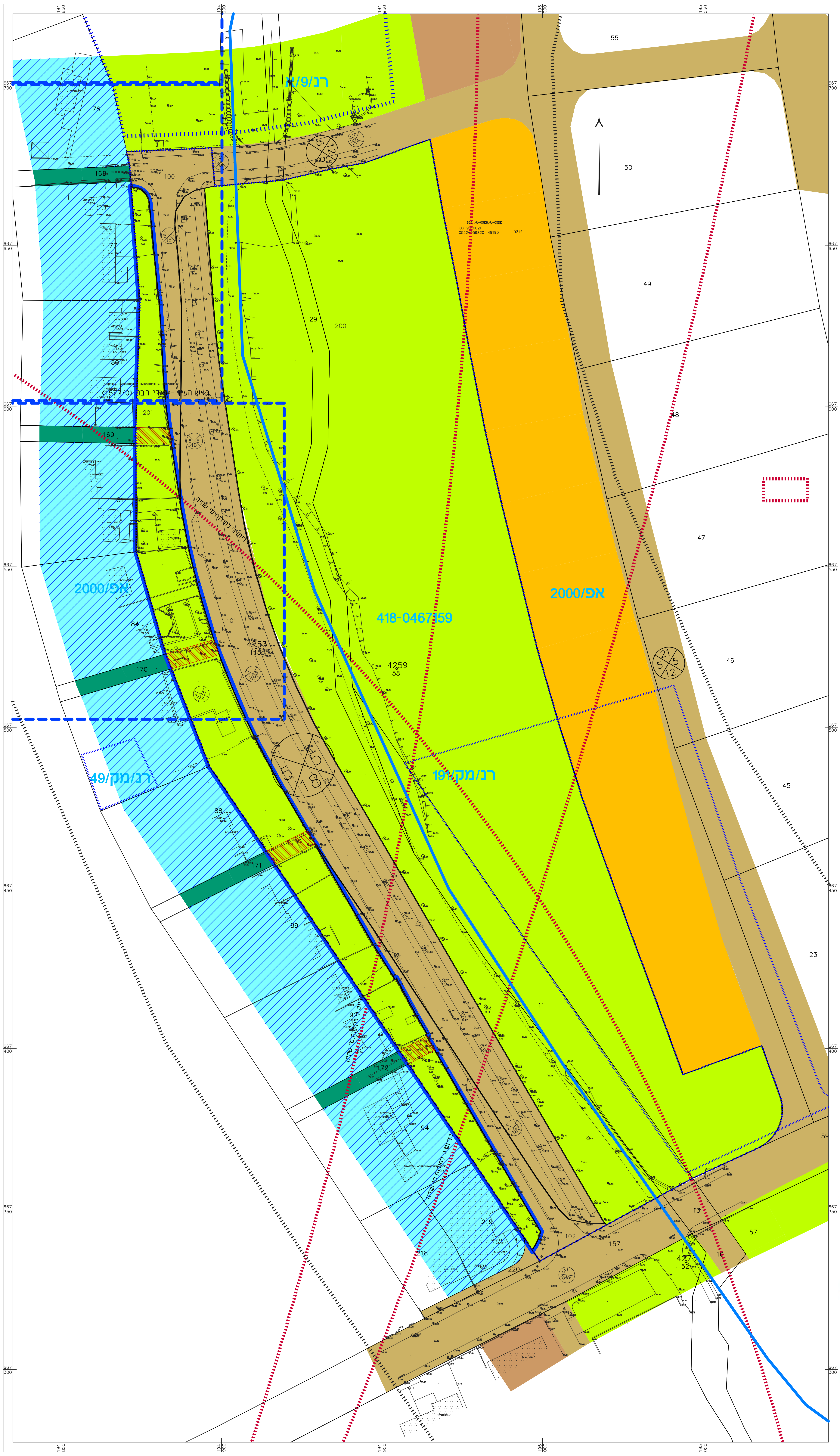

רנ/9/א
2000/אפ
418-0467559
2000/אפ
19/מק/רנ
49/מק/רנ
55
50
49
48
47
46
45
23
59
57
29
200
76
168
169
170
171
172

מקרא: מצב מאושר

גבול התכנית	━
ציר נחל לפי תמא/34	━
תחום השפעה לפי תמא/34	⬚
רדיוס מגן לקידוחי מי שתיה	⬚
תחום אתר עתיקות מוכרז	⬚
שטח ציבורי פתוח	🟩
דרך מאושרת	🟫
שביל	🟩
מגורים א'	🟧
מגורים א'2	▨
שטח למבני ציבור	🟫
זיקת הנאה למעבר ברכב	▨

מספר הדרך
קו בניין
רוחב הדרך

תמא/34 ב/3
קנ"מ 1 : 100,000

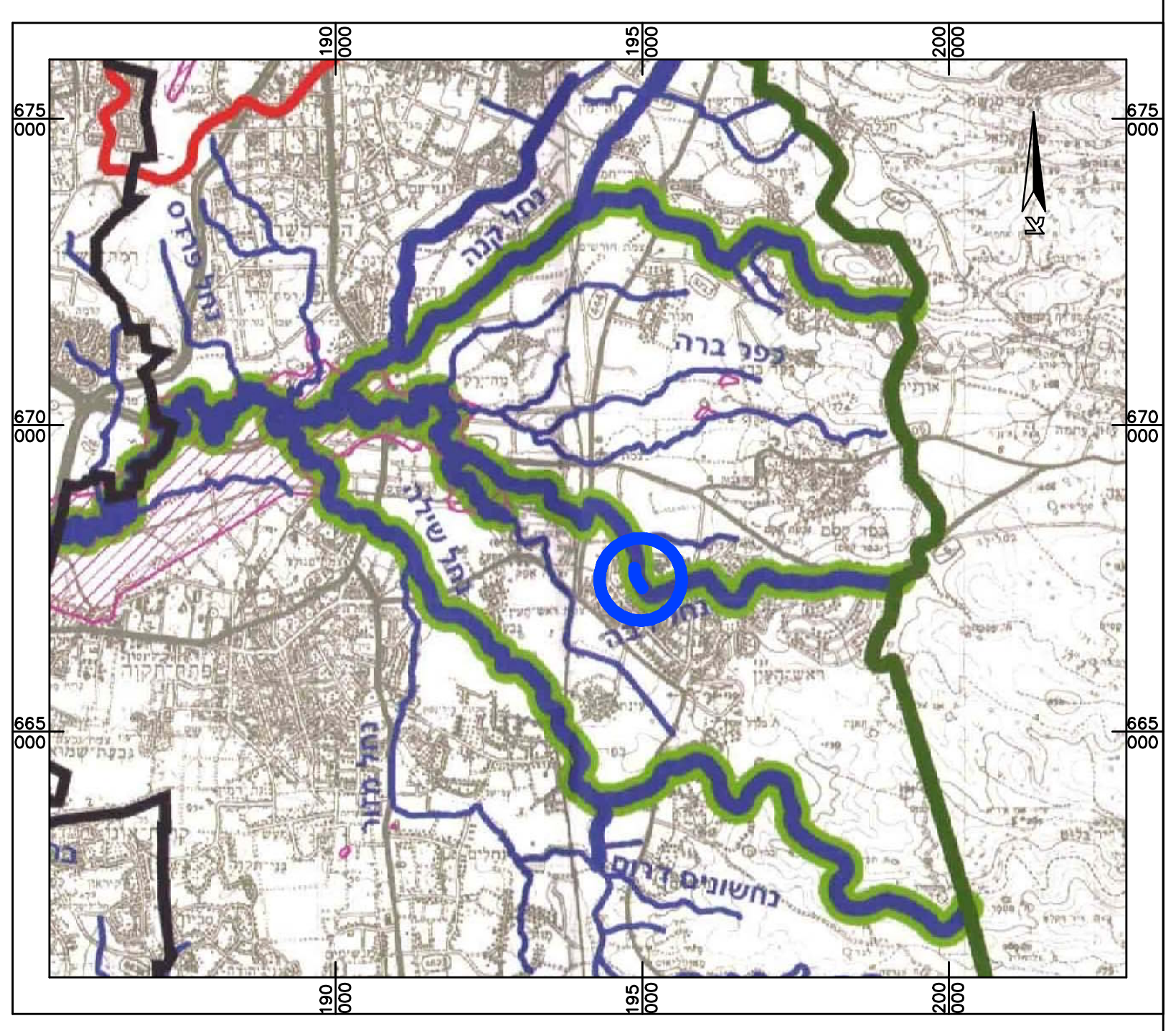

מפת התמצאות
קנ"מ 1 : 5,000

לא לצרכי רישום

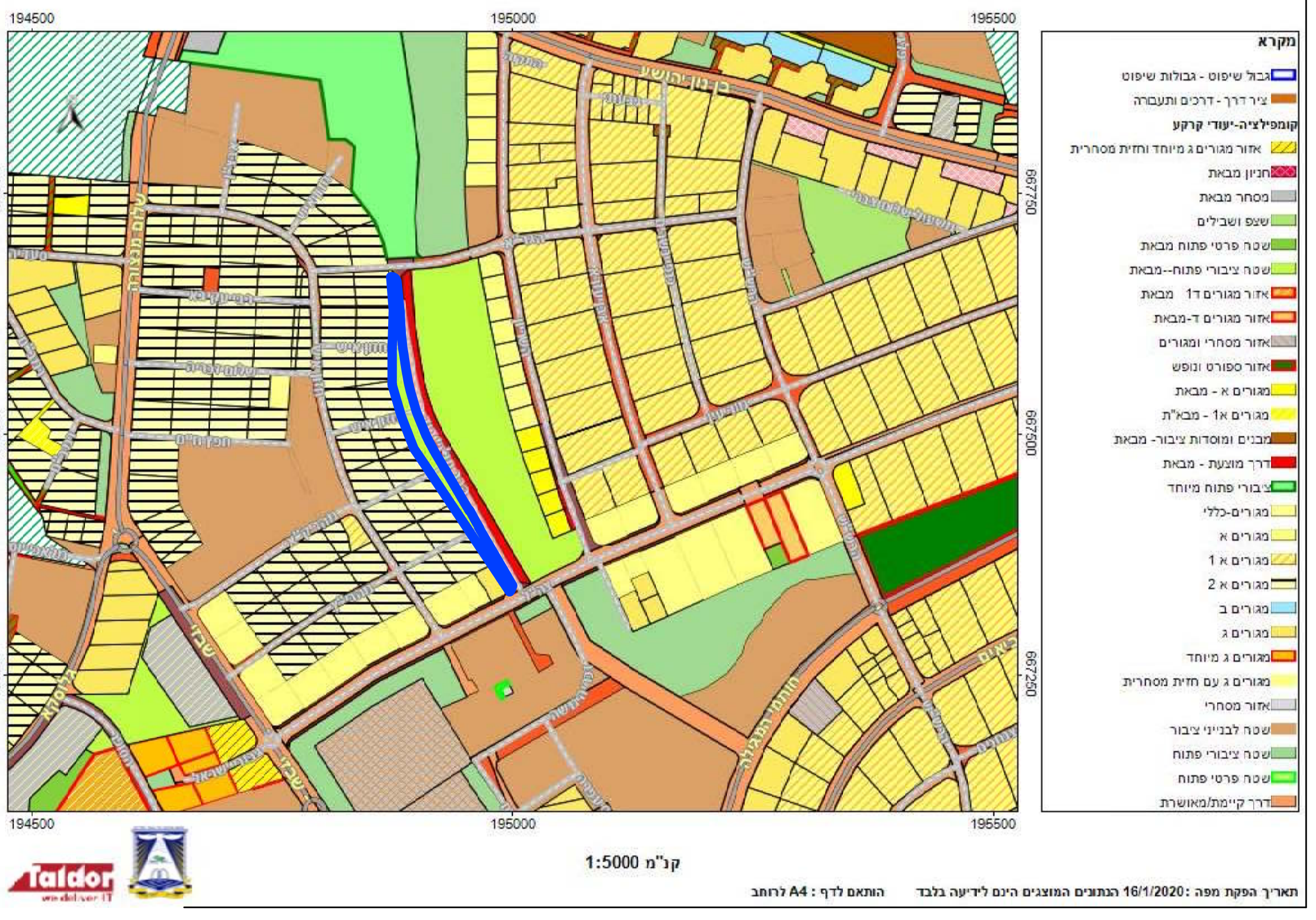

194500
195000
195500
667250
667500
667750
מקרא
גבול שיפוט - גבולות שיפוט
ציר דרך - דרכים ותעבורה
קומפילציה-יעודי קרקע
אזור מגורים ג מיוחד וחזית מסחרית
חניון מבאת
מסחר מבאת
שצפ ושבילים
שטח פרטי פתוח מבאת
שטח ציבורי פתוח--מבאת
אזור מגורים ד1 מבאת
אזור מגורים ד-מבאת
אזור מסחרי ומגורים
אזור ספורט ונופש
מגורים א - מבאת
מגורים א1 - מבא"ת
מבנים ומוסדות ציבור- מבאת
דרך מוצעת - מבאת
ציבורי פתוח מיוחד
מגורים-כללי
מגורים א
מגורים א 1
מגורים א 2
מגורים ב
מגורים ג
מגורים ג מיוחד
מגורים ג עם חזית מסחרית
אזור מסחרי
שטח לבנייני ציבור
שטח ציבורי פתוח
שטח פרטי פתוח
דרך קיימת/מאושרת

קנ"מ 1:5000

תאריך הפקת מפה: 16/1/2020 הנתונים המוצגים הינם לידיעה בלבד הותאם לדף: A4 לרוחב